

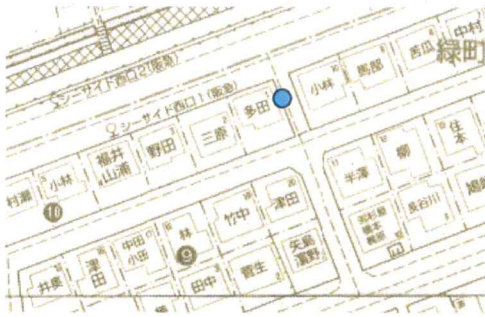

チェック項目	内容
1 投入口番号	11063
2 既存投入口	<div>住所 : 潮見町 8 番 3 号</div> <div> <div>地図</div> <div>  <div>● 既存投入口</div> </div> </div> <div> <div>投入口容量(m³)</div> <div>0.7</div> </div> <div> <div>世帯数(世帯)</div> <div>11</div> </div> <div> <div>ごみ排出量(m³/週)</div> <div>0.9</div> </div> <div>           当該ごみ投入口は緑道に位置しており、パッカー車がよりつき困難であるため、            代替収集候補地については移設が必要です。         </div>
3 パッカー車の寄りつき	<div>可能</div> <div>困難</div> <div>不可能</div> <div>○</div>
4 代替候補地の場所	<div> <div>地図</div> <div>  <div>           ● 既存投入口            ● 代替候補地         </div> </div> </div> <div> <div>既存投入口</div> <div>○</div> </div> <div> <div>歩道(アスファルト)</div> <div>○</div> </div> <div> <div>歩道(植樹帯)</div> <div></div> </div> <div> <div>車道</div> <div></div> </div> <div> <div>民有地</div> <div></div> </div>
5 他ゴミの収集場所	<div>臨時収集箇所と同位置</div> <div>不燃回収箇所と同位置</div>
6 課題	車止め撤去 : 道路・公園課と協議必要

	チェック項目	内容			
1	投入口番号	11071			
2	既存投入口	住所：緑町7番5号 <div> <div>  </div> <div> <div> <div>地図</div>  <div>● 既存投入口</div> </div> <div> <div>投入口容量(m³)</div> <div>0.7</div> </div> <div> <div>世帯数(世帯)</div> <div>24</div> </div> <div> <div>ごみ排出量(m³/週)</div> <div>2.0</div> </div> </div> </div> <p>当該ごみ投入口は緑道に位置しており、パッカー車がよりつき困難であるため、代替収集候補地については移設が必要です。</p>			
3	パッカー車の寄りつき	可能	困難	不可能	
			○		
4	代替候補地の場所	<div> <div>  </div> <div> <div> <div>地図</div>  <div> ● 既存投入口 ● 代替候補地 </div> </div> <div> <div>既存投入口</div> <div>○</div> </div> <div> <div>歩道(アスファルト)</div> <div>○</div> </div> <div> <div>歩道(植樹帯)</div> <div></div> </div> <div> <div>車道</div> <div></div> </div> <div> <div>民有地</div> <div></div> </div> </div> </div>			
5	他ゴミの収集場所	臨時収集箇所と同位置			
		不燃回収箇所と同位置			
6	課題	車止め撤去：道路・公園課と協議必要			




# 投入口調査票(11081)―住宅形態(戸建て)

13

	チェック項目	内容													
1	投入口番号	11081													
2	既存投入口	住所：緑町10番1号 <div> <div> <div>地図</div>  <div>● 既存投入口</div> </div> </div> <table border="1"> <tr> <td>投入口容量(m³)</td><td>0.7</td></tr> <tr> <td>世帯数(世帯)</td><td>18</td></tr> <tr> <td>ごみ排出量(m³/週)</td><td>1.5</td></tr> </table> <p>当該ごみ投入口は緑道に位置しており、パッカー車がよりつき困難であるため、代替収集候補地については移設が必要です。</p>				投入口容量(m³)	0.7	世帯数(世帯)	18	ごみ排出量(m³/週)	1.5				
投入口容量(m³)	0.7														
世帯数(世帯)	18														
ごみ排出量(m³/週)	1.5														
3	パッカー車の寄りつき	可能	困難	不可能											
			○												
4	代替候補地の場所	<div> <div> <div>地図</div>  <div>           ● 既存投入口            ● 代替候補地         </div> </div> <table border="1"> <tr> <td>既存投入口</td><td></td></tr> <tr> <td>歩道(アスファルト)</td><td>○</td></tr> <tr> <td>歩道(植樹帯)</td><td></td></tr> <tr> <td>車道</td><td></td></tr> <tr> <td>民有地</td><td></td></tr> </table> </div>				既存投入口		歩道(アスファルト)	○	歩道(植樹帯)		車道		民有地	
既存投入口															
歩道(アスファルト)	○														
歩道(植樹帯)															
車道															
民有地															
5	他ゴミの収集場所	臨時収集箇所と同位置	○												
		不燃回収箇所と同位置													
6	課題	車止め撤去：道路・公園課と協議必要													

	チェック項目	内容													
1	投入口番号	11091													
2	既存投入口	住所：緑町6番22号 <div> <div>  </div> <div> <div>地図</div>  <div>● 既存投入口</div> </div> </div> <table border="1"> <tr> <td>投入口容量(m³)</td><td>0.7</td></tr> <tr> <td>世帯数(世帯)</td><td>12</td></tr> <tr> <td>ごみ排出量(m³/週)</td><td>1.0</td></tr> </table> <p>当該ごみ投入口は歩道(植栽帯)に位置しており、パッカー車がよりつき可能であるため、代替収集候補地については移設が不要です。</p>				投入口容量(m³)	0.7	世帯数(世帯)	12	ごみ排出量(m³/週)	1.0				
投入口容量(m³)	0.7														
世帯数(世帯)	12														
ごみ排出量(m³/週)	1.0														
3	パッカー車の寄りつき	可能	困難	不可能											
		○													
4	代替候補地の場所	<div> <div>  </div> <div> <div>地図</div>  <div> ● 既存投入口  ● 代替候補地 </div> </div> </div> <table border="1"> <tr> <td>既存投入口</td><td></td></tr> <tr> <td>歩道(アスファルト)</td><td>○</td></tr> <tr> <td>歩道(植樹帯)</td><td></td></tr> <tr> <td>車道</td><td></td></tr> <tr> <td>民有地</td><td></td></tr> </table>				既存投入口		歩道(アスファルト)	○	歩道(植樹帯)		車道		民有地	
既存投入口															
歩道(アスファルト)	○														
歩道(植樹帯)															
車道															
民有地															
5	他ゴミの収集場所	臨時収集箇所と同位置	○												
		不燃回収箇所と同位置													
6	課題	段差解消：道路・公園課と協議必要													



1	チェック項目	内容		
1	投入口番号	11101		
2	既存投入口	住所：緑町9番13号		
		<div data-bbox="678 369 742 414">地図</div> <div data-bbox="774 347 1109 705">  </div> <div data-bbox="1268 358 1484 436"> <div data-bbox="1284 380 1316 414">●</div> 既存投入口 </div>		
		投入口容量(m³)	0.7	
		世帯数(世帯)	22	
		ごみ排出量(m³/週)	1.8	
当該ごみ投入口は緑道に位置しており、パッカー車がよりつき困難であるため、代替収集候補地については移設が必要です。				
3	パッカー車の寄りつき	可能	困難	不可能
			○	
4	代替候補地の場所	<div data-bbox="678 1220 742 1265">地図</div> <div data-bbox="774 1198 1173 1612">  </div> <div data-bbox="949 1209 1165 1288"> <div data-bbox="965 1232 997 1265">●</div> 既存投入口  <div data-bbox="965 1265 997 1299">●</div> 代替候補地 </div>	既存投入口	
			歩道(アスファルト)	○
			歩道(植樹帯)	
			車道	
			民有地	
5	他ゴミの収集場所	臨時収集箇所と同位置		
		不燃回収箇所と同位置		
6	課題	車止め撤去：道路・公園課と協議必要		

# 投入口調査票(11111)―住宅形態(戸建て)

12

	チェック項目	内容													
1	投入口番号	11111													
2	既存投入口	住所：潮見町 8 番 14 号 <div> <div>  </div> <div> <div>  <div>● 既存投入口</div> </div> <div> <table border="1"> <tr> <td>投入口容量(m³)</td><td>0.7</td></tr> <tr> <td>世帯数(世帯)</td><td>12</td></tr> <tr> <td>ごみ排出量(m³/週)</td><td>1.0</td></tr> </table> </div> </div> </div> <p>当該ごみ投入口は歩道(植栽帯)に位置しており、パッカー車がよりつき可能であるため、代替収集候補地については移設が不要です。</p>				投入口容量(m³)	0.7	世帯数(世帯)	12	ごみ排出量(m³/週)	1.0				
投入口容量(m³)	0.7														
世帯数(世帯)	12														
ごみ排出量(m³/週)	1.0														
3	パッカー車の寄りつき	可能	困難	不可能											
		○													
4	代替候補地の場所	<div> <div>  </div> <div> <div>  <div>           ● 既存投入口            ● 代替候補地         </div> </div> <div> <table border="1"> <tr> <td>既存投入口</td><td>○</td></tr> <tr> <td>歩道(アスファルト)</td><td></td></tr> <tr> <td>歩道(植樹帯)</td><td></td></tr> <tr> <td>車道</td><td></td></tr> <tr> <td>民有地</td><td></td></tr> </table> </div> </div> </div>				既存投入口	○	歩道(アスファルト)		歩道(植樹帯)		車道		民有地	
既存投入口	○														
歩道(アスファルト)															
歩道(植樹帯)															
車道															
民有地															
5	他ゴミの収集場所	臨時収集箇所と同位置													
		不燃回収箇所と同位置													
6	課題	段差解消：道路・公園課と協議必要													



投入口調査票(12051)―住宅形態(戸建て)

17

	チェック項目	内容			
1	投入口番号	12051			
2	既存投入口	住所 : 浜風町 7 番 12 号			
		地図	 <div style="border: 1px solid black; padding: 2px; display: inline-block;">● 既存投入口</div>		
		投入口容量(m³)	0.7		
		世帯数(世帯)			
		ごみ排出量(m³/週)			
		※廃止			
3	パッカー車の寄りつき	可能	困難	不可能	
4	代替候補地の場所	地図	既存投入口		
			歩道(アスファルト)		
			歩道(植樹帯)		
			車道		
			市有地		
5	他ゴミの収集場所	臨時収集箇所と同位置			
		不燃回収箇所と同位置			
6	課題				


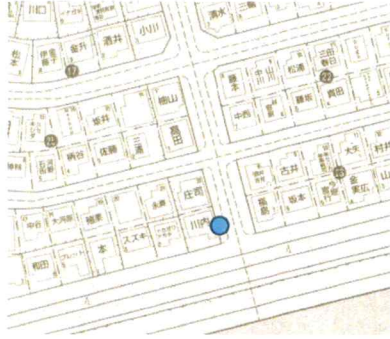
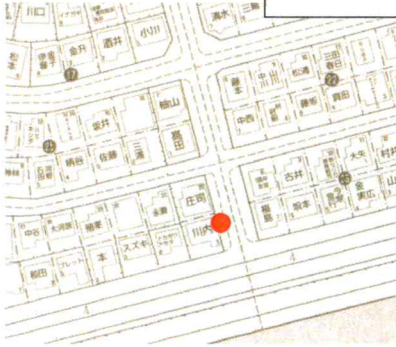
	チェック項目	内容										
1	投入口番号	12081										
2	既存投入口	住所：潮見町17番11号 <div> <div>  </div> <div> <div>地図</div>  <div>● 既存投入口</div> </div> </div> <table border="1"> <tr> <td>投入口容量(m³)</td><td>0.7</td></tr> <tr> <td>世帯数(世帯)</td><td>20</td></tr> <tr> <td>ごみ排出量(m³/週)</td><td>1.6</td></tr> </table>				投入口容量(m³)	0.7	世帯数(世帯)	20	ごみ排出量(m³/週)	1.6	
投入口容量(m³)	0.7											
世帯数(世帯)	20											
ごみ排出量(m³/週)	1.6											
<p>当該ごみ投入口は歩道(植栽帯)に位置しており、パッカー車がよりつき可能であるため、代替収集候補地については移設が不要です。</p>												
3	パッカー車の寄りつき	可能	困難	不可能								
		○										
4	代替候補地の場所	<div> <div>地図</div>  <div> ● 既存投入口  ● 代替候補地 </div> </div>		<div> <div>既存投入口</div> <div>○</div> </div> <table border="1"> <tr> <td>歩道(アスファルト)</td><td></td></tr> <tr> <td>歩道(植樹帯)</td><td></td></tr> <tr> <td>車道</td><td></td></tr> <tr> <td>民有地</td><td></td></tr> </table>	歩道(アスファルト)		歩道(植樹帯)		車道		民有地	
歩道(アスファルト)												
歩道(植樹帯)												
車道												
民有地												
5	他ゴミの収集場所	臨時収集箇所と同位置	○									
		不燃回収箇所と同位置										
6	課題	段差解消：道路・公園課と協議必要										




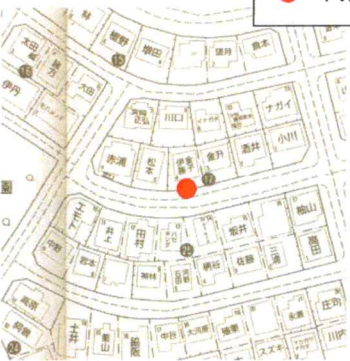
# 投入口調査票(12082)―住宅形態(戸建て)

12

	チェック項目	内容													
1	投入口番号	12082													
2	既存投入口	住所 : 潮見町 18 番 2 号 <div>             地図              <div>● 既存投入口</div> </div> <table border="1"> <tr> <td>投入口容量(m³)</td><td>0.7</td></tr> <tr> <td>世帯数(世帯)</td><td>30</td></tr> <tr> <td>ごみ排出量(m³/週)</td><td>2.4</td></tr> </table>				投入口容量(m³)	0.7	世帯数(世帯)	30	ごみ排出量(m³/週)	2.4				
投入口容量(m³)	0.7														
世帯数(世帯)	30														
ごみ排出量(m³/週)	2.4														
		当該ごみ投入口は歩道(植栽帯)に位置しており、パッカー車がよりつき可能であるため、代替収集候補地については移設が不要です。													
3	パッカー車の寄りつき	可能 ○	困難	不可能											
4	代替候補地の場所	<div>             地図              <div>               ● 既存投入口                ● 代替候補地             </div> </div> <table border="1"> <tr> <td>既存投入口</td><td>○</td></tr> <tr> <td>歩道(アスファルト)</td><td></td></tr> <tr> <td>歩道(植樹帯)</td><td></td></tr> <tr> <td>車道</td><td></td></tr> <tr> <td>民有地</td><td></td></tr> </table>	既存投入口	○	歩道(アスファルト)		歩道(植樹帯)		車道		民有地				
既存投入口	○														
歩道(アスファルト)															
歩道(植樹帯)															
車道															
民有地															
5	他ゴミの収集場所	臨時収集箇所と同位置 不燃回収箇所と同位置	○												
6	課題	段差解消 : 道路・公園課と協議必要													

	チェック項目	内容			
1	投入口番号	12091			
2	既存投入口	住所：潮見町 24 番 1 号 <div> <div> <div>地図</div> <div>  </div> </div> <div> <div>  <div>● 既存投入口</div> </div> <div> <div>投入口容量(m³)</div> <div>0.7</div> </div> <div> <div>世帯数(世帯)</div> <div>29</div> </div> <div> <div>ごみ排出量(m³/週)</div> <div>2.4</div> </div> </div> </div> <p>当該ごみ投入口は歩道(植栽帯)に位置しており、パッカー車がよりつき可能であるため、代替収集候補地については移設が不要です。</p>			
3	パッカー車の寄りつき	可能	困難	不可能	
		○			
4	代替候補地の場所	<div> <div>地図</div> <div>  <div> ● 既存投入口  ● 代替候補地 </div> </div> </div>		<div> <div>既存投入口</div> <div>○</div> </div> <div> <div>歩道(アスファルト)</div> <div></div> </div> <div> <div>歩道(植樹帯)</div> <div></div> </div> <div> <div>車道</div> <div></div> </div> <div> <div>民有地</div> <div></div> </div>	
5	他ゴミの収集場所	臨時収集箇所と同位置	○		
		不燃回収箇所と同位置			
6	課題	段差解消：道路・公園課と協議必要			






1	チェック項目	内容			
1	投入口番号	12101			
2	既存投入口	住所 : 潮見町 17 番 5 号			
		地図		 <div data-bbox="1268 358 1492 436"> ● 既存投入口 </div>	
		投入口容量(m³)		0.7	
		世帯数(世帯)		19	
		ごみ排出量(m³/週)		1.5	
		<p>当該ごみ投入口は歩道(植栽帯)に位置しており、パッカー車がよりつき可能であるため、代替収集候補地については移設が不要です。</p>			
3	パッカー車の寄りつき	可能	困難	不可能	
		○			
4	代替候補地の場所	地図 <div data-bbox="949 1153 1173 1265"> ● 既存投入口 ● 代替候補地 </div> 		既存投入口	○
				歩道(アスファルト)	
				歩道(植樹帯)	
				車道	
				民有地	
5	他ゴミの収集場所	臨時収集箇所と同位置		○	
		不燃回収箇所と同位置			
6	課題	段差解消 : 道路・公園課と協議必要			

	チェック項目	内容									
1	投入口番号	12102									
2	既存投入口	住所 : 潮見町 26 番 <div>                         地図                          <div>● 既存投入口</div> </div> <table border="1"> <tr> <td>投入口容量(m³)</td><td>0.7</td></tr> <tr> <td>世帯数(世帯)</td><td>20</td></tr> <tr> <td>ごみ排出量(m³/週)</td><td>1.6</td></tr> </table>				投入口容量(m³)	0.7	世帯数(世帯)	20	ごみ排出量(m³/週)	1.6
投入口容量(m³)	0.7										
世帯数(世帯)	20										
ごみ排出量(m³/週)	1.6										
当該ごみ投入口は緑道に位置しており、パッカー車がよりつき困難であるため、代替収集候補地については移設が必要です。											
3	パッカー車の寄りつき	可能	困難	不可能							
			○								
4	代替候補地の場所	地図  <div>                         ● 既存投入口                          ● 代替候補地                     </div>	既存投入口 歩道(アスファルト) 歩道(植樹帯) 車道 民有地	○     							
5	他ゴミの収集場所	臨時収集箇所と同位置	○								
		不燃回収箇所と同位置									
6	課題	車止め撤去 : 道路・公園課と協議必要									



# 投入口調査票(12103)―住宅形態(戸建て)




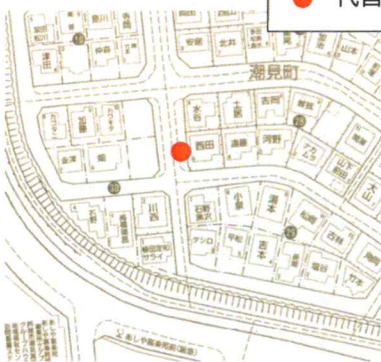
	チェック項目	内容												
1	投入口番号	12103												
2	既存投入口	<div>住所：潮見町13番7号</div> <div> <div> <div>地図</div> <div>  </div> </div> <div> <div>  <div>● 既存投入口</div> </div> </div> </div> <table border="1"> <tr> <td>投入口容量(m³)</td><td>0.7</td></tr> <tr> <td>世帯数(世帯)</td><td>26</td></tr> <tr> <td>ごみ排出量(m³/週)</td><td>2.1</td></tr> </table> <div>当該ごみ投入口は緑道に位置しており、パッカー車がよりつき困難であるため、代替収集候補地については移設が必要です。</div>			投入口容量(m³)	0.7	世帯数(世帯)	26	ごみ排出量(m³/週)	2.1				
投入口容量(m³)	0.7													
世帯数(世帯)	26													
ごみ排出量(m³/週)	2.1													
3	パッカー車の寄りつき	可能	困難	不可能										
			○											
4	代替候補地の場所	<div> <div> <div>地図</div> <div>  <div> ● 既存投入口 ● 代替候補地 </div> </div> </div> </div> <table border="1"> <tr> <td>既存投入口</td><td></td></tr> <tr> <td>歩道(アスファルト)</td><td>○</td></tr> <tr> <td>歩道(植樹帯)</td><td></td></tr> <tr> <td>車道</td><td></td></tr> <tr> <td>民有地</td><td></td></tr> </table>			既存投入口		歩道(アスファルト)	○	歩道(植樹帯)		車道		民有地	
既存投入口														
歩道(アスファルト)	○													
歩道(植樹帯)														
車道														
民有地														
5	他ゴミの収集場所	<div>臨時収集箇所と同位置</div> <div>不燃回収箇所と同位置</div>												
6	課題	車止め撤去：道路・公園課と協議必要												

# 投入口調査票(12111)―住宅形態(戸建て)

13

	チェック項目	内容													
1	投入口番号	12111													
2	既存投入口	住所：潮見町 27 番 7 号 <div>             地図              <div>● 既存投入口</div> </div> <div>  </div> <table border="1"> <tr> <td>投入口容量(m³)</td><td>0.7</td></tr> <tr> <td>世帯数(世帯)</td><td>24</td></tr> <tr> <td>ごみ排出量(m³/週)</td><td>2.0</td></tr> </table> <p>当該ごみ投入口は緑道に位置しており、パッカー車がよりつき困難であるため、代替収集候補地については移設が必要です。</p>				投入口容量(m³)	0.7	世帯数(世帯)	24	ごみ排出量(m³/週)	2.0				
投入口容量(m³)	0.7														
世帯数(世帯)	24														
ごみ排出量(m³/週)	2.0														
3	パッカー車の寄りつき	可能	困難	不可能											
			○												
4	代替候補地の場所	<div>             地図              <div>               ● 既存投入口                ● 代替候補地             </div> </div> <table border="1"> <tr> <td>既存投入口</td><td></td></tr> <tr> <td>歩道(アスファルト)</td><td>○</td></tr> <tr> <td>歩道(植樹帯)</td><td></td></tr> <tr> <td>車道</td><td></td></tr> <tr> <td>民有地</td><td></td></tr> </table>				既存投入口		歩道(アスファルト)	○	歩道(植樹帯)		車道		民有地	
既存投入口															
歩道(アスファルト)	○														
歩道(植樹帯)															
車道															
民有地															
5	他ゴミの収集場所	臨時収集箇所と同位置													
		不燃回収箇所と同位置													
6	課題	車止め撤去：道路・公園課と協議必要													



チェック項目	内容
1 投入口番号	12121
2 既存投入口	<div>住所 : 潮見町 28 番 5 号</div> <div> <div> <div>  </div> <div> <div>地図</div>  <div>● 既存投入口</div> </div> </div> </div> <div> <div>投入口容量(m³)</div> <div>0.7</div> </div> <div> <div>世帯数(世帯)</div> <div>20</div> </div> <div> <div>ごみ排出量(m³/週)</div> <div>1.6</div> </div>
<p>当該ごみ投入口は歩道(植栽帯)に位置しており、パッカー車がよりつき可能であるため、代替収集候補地については移設が不要です。</p>	
3 パッカー車の寄りつき	<div>可能</div> <div>困難</div> <div>不可能</div>
4 代替候補地の場所	<div> <div> <div>  </div> <div> <div>地図</div>  <div> ● 既存投入口 ● 代替候補地 </div> </div> </div> </div> <div> <div>既存投入口</div> <div>○</div> </div> <div> <div>歩道(アスファルト)</div> <div></div> </div> <div> <div>歩道(植樹帯)</div> <div></div> </div> <div> <div>車道</div> <div></div> </div> <div> <div>民有地</div> <div></div> </div>
5 他ゴミの収集場所	<div>臨時収集箇所と同位置</div> <div>○</div>
	<div>不燃回収箇所と同位置</div> <div></div>
6 課題	<div>段差解消 : 道路・公園課と協議必要</div>

12

チェック項目		内容			
1	投入口番号	12131			
2	既存投入口	<div>住所：潮見町12番9号</div> <div> <div> <div>地図</div>  <div>● 既存投入口</div> </div> <div> <div>投入口容量(m³)</div> <div>0.7</div> </div> <div> <div>世帯数(世帯)</div> <div>25</div> </div> <div> <div>ごみ排出量(m³/週)</div> <div>2.0</div> </div> </div>			
<p>当該ごみ投入口は歩道(植栽帯)に位置しており、パッカー車がよりつき可能であるため、代替収集候補地については移設が不要です。</p>					
3	パッカー車の寄りつき	可能	困難	不可能	
		○			
4	代替候補地の場所	<div> <div> <div>地図</div>  <div> <div>● 既存投入口</div> <div>● 代替候補地</div> </div> </div> <div> <div>既存投入口</div> <div>○</div> </div> <div> <div>歩道(アスファルト)</div> <div></div> </div> <div> <div>歩道(植樹帯)</div> <div></div> </div> <div> <div>車道</div> <div></div> </div> <div> <div>民有地</div> <div></div> </div> </div>			
5	他ゴミの収集場所	臨時収集箇所と同位置	○		
		不燃回収箇所と同位置			
6	課題	段差解消：道路・公園課と協議必要			



	チェック項目	内容			
1	投入口番号	12141			
2	既存投入口	住所：潮見町 26 番 <div> <div>  </div> <div> <div> <div>地図</div>  <div>● 既存投入口</div> </div> <div> <div>投入口容量(m³)</div> <div>0.7</div> </div> <div> <div>世帯数(世帯)</div> <div>20</div> </div> <div> <div>ごみ排出量(m³/週)</div> <div>1.6</div> </div> </div> </div> <p>当該ごみ投入口は歩道(植栽帯)に位置しており、パッカー車がよりつき可能であるため、代替収集候補地については移設が不要です。</p>			
3	パッカー車の寄りつき	可能	困難	不可能	
		○			
4	代替候補地の場所	<div> <div>  </div> <div> <div> <div>地図</div>  <div>● 既存投入口 ● 代替候補地</div> </div> </div> </div> <div> <div>既存投入口</div> <div>○</div> </div> <div> <div>歩道(アスファルト)</div> <div></div> </div> <div> <div>歩道(植樹帯)</div> <div></div> </div> <div> <div>車道</div> <div></div> </div> <div> <div>民有地</div> <div></div> </div>			
5	他ゴミの収集場所	臨時収集箇所と同位置	○		
		不燃回収箇所と同位置			
6	課題	段差解消：道路・公園課と協議必要			

# 投入口調査票(12142)―住宅形態(戸建て)

⑫

チェック項目	内容										
1 投入口番号	12142										
2 既存投入口	<div>住所 : 潮見町 34 番 4 号</div> <div> <div>  <div>           地図            <div>             ● 既存投入口              ● 近接投入口 (12143)           </div> </div> </div> <table border="1"> <tr> <td>投入口容量(m³)</td><td>0.7</td></tr> <tr> <td>世帯数(世帯)</td><td>6</td></tr> <tr> <td>ごみ排出量(m³/週)</td><td>0.5</td></tr> </table> <div>           当該ごみ投入口は歩道(植栽帯)に位置しており、パッカー車がよりつき可能であるため、代替収集候補地については移設が不要です。 ※12143 と統合予定。         </div> </div>	投入口容量(m³)	0.7	世帯数(世帯)	6	ごみ排出量(m³/週)	0.5				
投入口容量(m³)	0.7										
世帯数(世帯)	6										
ごみ排出量(m³/週)	0.5										
3 パッカー車の寄りつき	<table border="1"> <tr> <td>可能</td><td>困難</td><td>不可能</td></tr> <tr> <td>○</td><td></td><td></td></tr> </table>	可能	困難	不可能	○						
可能	困難	不可能									
○											
4 代替候補地の場所	<div> <div>  <div>           地図            <div>             ● 既存投入口    ● 近接投入口(12143)              ● 代替候補地           </div> </div> </div> <table border="1"> <tr> <td>既存投入口</td><td>○</td></tr> <tr> <td>歩道(アスファルト)</td><td></td></tr> <tr> <td>歩道(植樹帯)</td><td></td></tr> <tr> <td>車道</td><td></td></tr> <tr> <td>民有地</td><td></td></tr> </table> </div>	既存投入口	○	歩道(アスファルト)		歩道(植樹帯)		車道		民有地	
既存投入口	○										
歩道(アスファルト)											
歩道(植樹帯)											
車道											
民有地											
5 他ゴミの収集場所	<table border="1"> <tr> <td>臨時収集箇所と同位置</td><td>○</td></tr> <tr> <td>不燃回収箇所と同位置</td><td>○</td></tr> </table>	臨時収集箇所と同位置	○	不燃回収箇所と同位置	○						
臨時収集箇所と同位置	○										
不燃回収箇所と同位置	○										
6 課題	段差解消 : 道路・公園課と協議必要										



# 投入口調査票(12143)―住宅形態(戸建て)

12

	チェック項目	内容			
1	投入口番号	12143			
2	既存投入口	住所 : 潮見町 32 番 11 号 <div> <div>  </div> <div> <div>地図</div>  <div> <div>● 既存投入口</div> <div>● 近接投入口 (12142)</div> </div> </div> </div>			
		投入口容量(m³)	0.7		
		世帯数(世帯)	15		
		ごみ排出量(m³/週)	1.2		
	当該ごみ投入口は歩道(植栽帯)に位置しており、パッカー車がよりつき可能であるため、代替収集候補地については移設が不要です。 ※12142 と統合予定。				
3	パッカー車の寄りつき	可能	困難	不可能	
		○			
4	代替候補地の場所	<div> <div>  </div> <div> <div>地図</div>  <div> <div>● 既存投入口</div> <div>● 近接投入口(12143)</div> <div>● 代替候補地</div> </div> </div> </div>			
		既存投入口	○		
		歩道(アスファルト)			
		歩道(植樹帯)			
		車道			
		民有地			
5	他ゴミの収集場所	臨時収集箇所と同位置	○		
		不燃回収箇所と同位置	○		
6	課題	段差解消 : 道路・公園課と協議必要			